



Cerca e Outros

LEGENDA	
FASE 1	
FASE 2	
FASE 3	
FASE 4	
FASE 5	
FASE 6	


SMAS - ALMADA

MAFRAGUA, LDA.
 Engenharia de Obras Públicas

Data FEVEREIRO 2024	Descrição EMPREITADA DE "REABILITAÇÃO DA REDE DE ABASTECIMENTO DE ÁGUA NA RUA CONDÉ FERREIRA, RUA DA CERCA E OUTROS - ALMADA"	Fases A3
Observou	FASEAMENTO PREVISTO DOS TRABALHOS -FRONTE 2-	Dia 01/07



LEGENDA

	DELIMITAR COM JERSEY BETÃO/PMP PLÁSTICO
	A23 - TRABALHOS NA VIA Indicação da existência de obras ou obstáculos na via.
	G13 - PROIBIÇÃO DE EXCEDER A VELOCIDADE MÁXIMA Indicação da velocidade máxima permitida de circulação.
	G13 - PROIBIÇÃO DE EXCEDER A VELOCIDADE MÁXIMA Indicação da velocidade máxima permitida de circulação.
	A4C - PASSAGEM ESTREITA A4A Indicação de um estreitamento de via, com a configuração constante do sinal.
	D3B - OBRIGAÇÃO DE CONTORNAR A PLACA OU OBSTÁCULO INDICAÇÃO DA OBRIGAÇÃO DE CONTORNAR A PLACA OU OBSTÁCULO PELO LADO INDICADO NA SETA INSCRITA NO SINAL.
	ZONA DE TRABALHO - FASE 1

MAFRAGUA, LDA.
Especialistas de Obras Públicas

Data: **FEVEREIRO 2024**

Designação:

EMPREITADA DE "REABILITAÇÃO DA REDE DE ABASTECIMENTO DE ÁGUA NA RUA CONDÉ FERREIRA, RUA DA CERCA E OUTROS - ALMADA"

SMAS - ALMADA

PLANO DE SINALIZAÇÃO RUA CONDÉ FERREIRA
-FRENTE 2-

Observações:

ZONA DE TRABALHO - FASE 1



Folha: **A3**

Data: **02/07**



LEGENDA

DELIMITAR COM JERSEY BETÃO/PMP PLÁSTICO



A23 - TRABALHOS NA VIA
Indicação da existência de obras ou obstruções na via.



C13 - PROIBIÇÃO DE EXCEDER A VELOCIDADE MÁXIMA DE 30 km/h
Indicação da proibição de circular a velocidade superior à indicada no sinal.



A4C - PASSAGEM ESTREITA A4A
Indicação de um estreitamento de via, com a configuração constante do sinal.



D3a - OBRIGAÇÃO DE CONTORNAR A PLACA OU OBSTÁCULO
Indicação da obrigação de contornar a placa ou obstáculo pelo lado indicado na seta inscrita no sinal.



G2a - ZONA DE ESTACIONAMENTO PROIBIDO
Indicação de entrada numa zona em que o estacionamento é proibido.



ZONA DE TRABALHO - FASE 2

MAFRAGUA, LDA.
Empreiteira de Obras Públicas

Data: FEVEREIRO 2024

Designação: EMPREITADA DE "REABILITAÇÃO DA REDE DE ABASTECIMENTO DE ÁGUA NA RUA CONDÉ FERREIRA, RUA DA CERCA E OUTROS - ALMADA"

Plano de Sinalização: RUA LEONEL DUARTE FERREIRA - FRENTE 2.

Folha: A3
Data: 03/07

SMAS - ALMADA



LEGENDA

DELIMITAR COM JERSEY BETÃO/PPM PLÁSTICO



A33 - TRABALHOS NA VIA
Indicação do existência de obras ou obstruções na via.



C19 - PROIBIÇÃO DE EXCEDER A VELOCIDADE MÁXIMA DE 30 km/h
Indicação da proibição de circular a velocidade superior à indicada no sinal.



C11b - PROIBIÇÃO DE VIRAR À ESQUERDA



C2 - TRÁNSITO PROIBIDO



ST8A - SERVIÇO DE ITINERÁRIO
Condição para o percurso formado por um ou vários troços de estradas vias públicas que, no conjunto evitam o tempo utilizado no trânsito, devendo ser convenientemente sinalizado.



ZONA DE TRABALHO - FASE 3

SMAS - ALMADA

MAFRAGUA, LDA.
Empreiteira de Obras Públicas

Designação	EMPRESA DE "REABILITAÇÃO DA REDE DE ABASTECIMENTO DE ÁGUA NA RUA CONDE FERREIRA, RUA DA CERCA E OUTROS - "ALMADA"	Folha	A3
Data	FEVEREIRO 2024 - Revisão:01	Diário	04/07
Plano	PLANO DE SINALIZAÇÃO RUA DA CERCA - FRENTE 2-		



LEGENDA

DELIMITAR COM JERBEY BETADIPAP PLÁSTICO



A23 - TRABALHOS NA VIA
Indicação de existência de obras ou obstruções na via.



C15 - PROIBIÇÃO DE EXCEDER A VELOCIDADE MÁXIMA DE 30 km/h
Indicação de proibição de circular a velocidade superior à indicada no sinal.



C2 - TRÁFICO PROIBIDO



STEA - DESVIO DE ITINERÁRIO
Comunicação formada por um ou vários troços de sinalização que permitem aos condutores a circulação em sentido contrário ao sentido de trânsito, durante um acontecimento anormalizado.



ZONA DE TRABALHO - FASE 4



SMAS - ALMADA

MAFRAGUA, LDA.
Especialistas de Obras Públicas

Designação
EMPREITADA DE "REABILITAÇÃO DA REDE DE ABASTECIMENTO DE ÁGUA NA RUA CONDE FERREIRA, RUA DA CERCA E OUTROS - "ALMADA"

Escalas
Folha
Data

A3
05/07







PLANO DE SINALIZAÇÃO RUA SERPA PINTO E CALC. DA CERCA - FRENTE 2-

Data
FEVEREIRO 2024 - Revisão:01

Desenhista



LEGENDA

-  DELIMITAR COM JERSEY BETÃO/PMP PLÁSTICO
-  A23 - TRABALHOS NA VIA
Indicação da existência de obras ou obstáculos na via.
-  C-13 - PROIBIÇÃO DE EXCEDER A VELOCIDADE MÁXIMA DE 30 km/h
Indicação da proibição de circular a velocidade superior à indicada no sinal.
-  A4C - PASSAGEM ESTREITA A4A
Indicação de um estreitamento de via, com a configuração constante do sinal.
-  D38 - OBRIGAÇÃO DE CONTOURNAR A PLACA OU OBSTÁCULO
Indicação da obrigação de contornar a placa ou obstáculo pelo lado indicado na seta inscrita no sinal.
-  ZONA DE TRABALHO - FASE 6

SMAS - ALMADA

MAFRAGUA, LDA.
Engenheiros de Obras Públicas

Empreitada DE "REABILITAÇÃO DA REDE DE ABASTECIMENTO DE ÁGUA NA RUA CONDE FERREIRA, RUA DA CERCA E OUTROS - ALMADA"	Localidade	A3
PLANO DE SINALIZAÇÃO R. HENRIQUES NOGUEIRA E TV. HENRIQUES NOGUEIRA - FRENTE 2-	Forma	07/07
FEVEREIRO 2024	Data	
	Desenho	